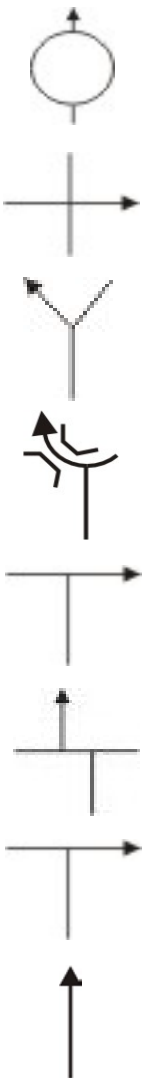
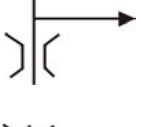



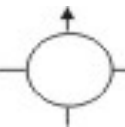

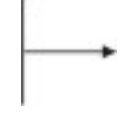


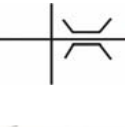


#	PARTIEL	DIRECTION	ROUTE	TOTAL1	TOTAL
1		DEPART METTET CAFE DU CIRCUIT			
2		MAREDSOUS	N932		
3	0,6	BIESMERE		0,6	0,6
4	1,3	Rue du Fourneau (route dégradée)		1,9	1,9
5	3			4,9	4,9
6	0,1	MAREDSOUS		5	5
7	0,3	MAREDRET	N961	5,3	5,3
8	3,9	ANHEE (VALLEE DE LA MOLIGNEE)	N971	9,2	9,2
9	5,2	POINT DE VUE		14,4	14,4

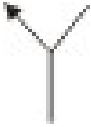





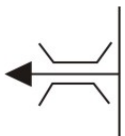


#	PARTIEL		DIRECTION	ROUTE	TOTAL1	TOTAL
10	6,8		YVOIR / SPONTIN	N96	21,2	21,2
11	0,2		YVOIR	N92	21,4	21,4
12	0,2		YVOIR		21,6	21,6
13	0,9		SPONTIN	N937	22,5	22,5
14	0,3		SPONTIN	N937	22,8	22,8
15	7,4		SPONTIN	N937	30,2	30,2
16	3,6		CINEY 9	N937	33,8	33,8
17	9,4		LEIGNON	N949	43,2	43,2
18	0,4		LEIGNON 3	N949	43,6	43,6

#	PARTIEL	DIRECTION	ROUTE	TOTAL1	TOTAL
19	2,5	ROCHEFORT	N949	46,1	46,1
20	8	ROCHEFORT	N949	54,1	54,1
21	0,6	ROCHEFORT	N949	54,7	54,7
22	8,2	BOUILLON 53	N949	62,9	62,9
23	1,3	ROCHEFORT MONUMENT AUX MORTS	N949	64,2	64,2

REMISE A ZERO

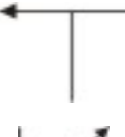
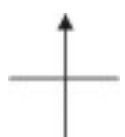
#	PARTIEL	DIRECTION	ROUTE	TOTAL1	TOTAL
24	0,1	 ST HUBERT	N803	0,1	64,3
25	5,2	 ST HUBERT 16	N803	5,3	69,5
26	15,5	 ST HUBERT	N808	20,8	85
27	5,9	 SMUID 3		26,7	90,9
28	2,5	 MIRWART		29,2	93,4
29	1,1	 MIRWART		30,3	94,5
30	4,4	 ROUTE DEGRADEE		34,7	98,9
31	0,9			35,6	99,8
32	0,1	 ST HUBERT		35,7	99,9

#	PARTIEL	DIRECTION	ROUTE	TOTAL1	TOTAL
33	1,9	 AWENNE		37,6	101,8
34	1,1	 ROCHEFORT	N803	38,7	102,9
35	3,7	 TELLIN 5	N846	42,4	106,6
36	4,3	 ROCHEFORT	N899	46,7	110,9
37	1,8	 BELVAUX		48,5	112,7
38	3,2			51,7	115,9
39	0,1	 HAN S/LESSE		51,8	116,0
40	0,9	BELVAUX (REPAS DE MIDI) Auberge du Moulin 084/366375		52,7	116,9
		REMISE A ZERO			

#	PARTIEL	DIRECTION	ROUTE	TOTAL1	TOTAL
41		SORTIE PARKING RESTAURANT			
42	0,1			0,1	117,0
43	0,1			0,2	117,1
44	2,1			2,3	119,2
45	1,8			4,1	121,0
46	0,3	LAVAUX STE ANNE		4,4	121,3
47	2,4	DINANT	N94	6,8	123,7
48	1,8	VILLERS S/LESSE	N918	8,6	125,5
49	3,2	CINEY	N918	11,8	128,7

#	PARTIEL	DIRECTION	ROUTE	TOTAL1	TOTAL	
50	1,5	←	CIERGNON	N911	13,3	131,9
51	3,1	→	DINANT	N94	16,4	135,0
52	4,9	←	HOUYET	N929	21,3	139,9
53	3,2	↘	GIVET 17		24,5	143,1
54	6,7	→	MAHOUX 1		31,2	149,8
55	2,9	←		N910	34,1	152,7
56	1,2	↑	MESNIL ST BLAISE		35,3	153,9
57	1,2	↗ STOP	HASTIERE 8	N915	36,5	155,1
58	3,8	↑	HASTIERE 5	N915	40,3	158,9

#	PARTIEL	DIRECTION	ROUTE	TOTAL1	TOTAL
59	5,1	ANTHEE		45,4	164,0
60	0,7	ANTHEE	N915	46,1	164,7
61	5,8	PHILIPPEVILLE 17		51,9	170,5
62	0,8	ERMETON	N951	52,7	171,3
63	8,4	METTET		61,1	179,7
64	2,3	METTET		63,4	182,0
65	1			64,4	183,0
66	0,1			64,5	183,1
67	1,3	METTET		65,8	184,4



# PARTIEL	DIRECTION	ROUTE	TOTAL1	TOTAL
68			67,1	185,7
69	METTET CENTRE		67,6	186,2
70	PLACE DE METTET		68,2	186,8
			TOTAL	186,8

